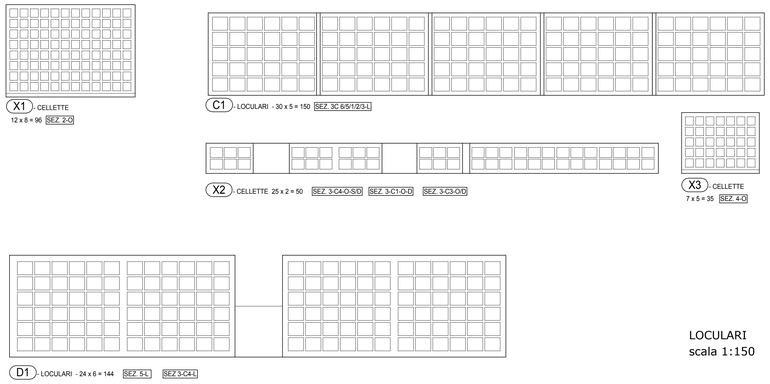

LOCULARI
scala 1:150

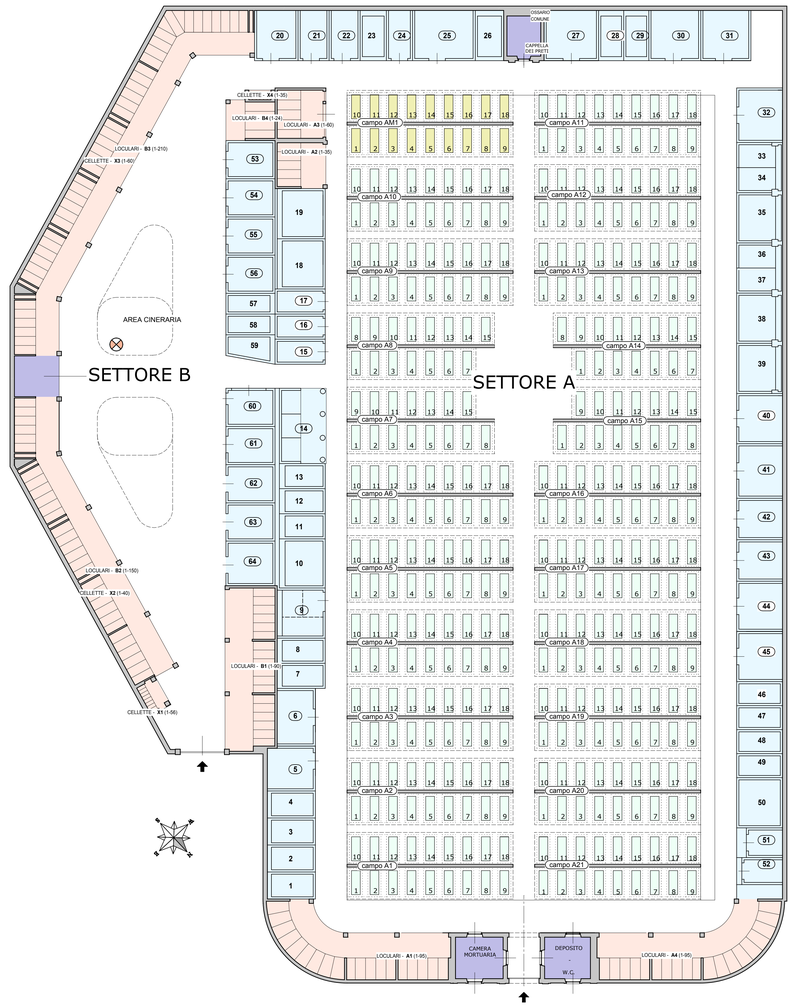

CIMITERO DI CURANUOVA
scala 1:200

CAMPI INUMAZIONI

1 - CAMPI A1-A8	6 x (1- 18)	108
1 - CAMPI A7-A8	2 x (1- 15)	30
1 - CAMPI A9-A13	5 x (1- 18)	90
1 - CAMPI A14-A15	2 x (1- 15)	30
1 - CAMPI A16-A21	6 x (1- 18)	108
	TOT	366

CAMPI SECONDE INUMAZIONI

1 - CAMPO AM1	(1- 18)	18
	TOT	18

LEGENDA

- 1a - Campi di inumazione
- 1b - Campi per seconde inumazioni
- 2 - Loculi Comunali
- 3 - Sepolture Private
- 3a - Sepolture Private Vincolate
- 4 - Aree a servizi
- 5 - Perimetro ampliamenti
- 6 - Nuovo Cinerario Comune

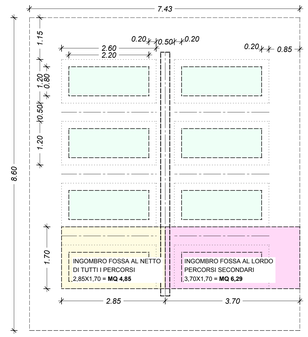

SCHEMA INUMAZIONI E PERCORSI

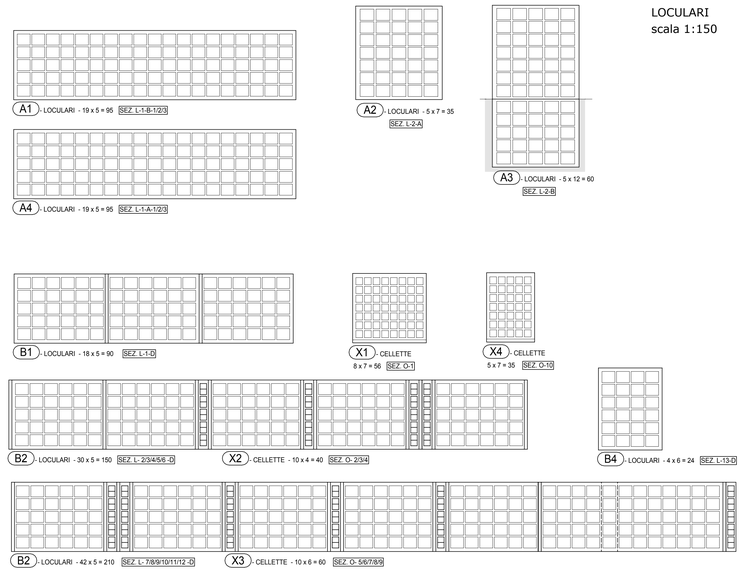

LOCULARI
scala 1:150

CIMITERO DI CERESANE
scala 1:200

LEGENDA

- 1a - Campi di inumazione
- 1b - Campi per seconde inumazioni
- 2 - Loculi Comunali
- 3 - Sepolture Private
- 3a - Sepolture Private Vincolate
- 4 - Aree a servizi
- 5 - Perimetro ampliamenti
- 6 - Nuovo Cinerario Comune

CAMPI INUMAZIONI

1 - CAMPI A1-A2	2 x (1- 18)	36
1 - CAMPI B1-B6	6 x (1- 6)	36
1 - CAMPI C1-C5	5 x (1- 16)	80
	TOT	152

CAMPI SECONDE INUMAZIONI

1 - CAMPO CM1	(1- 8)	8
	TOT	8

REGIONE PIEMONTE

PROVINCIA DI BIELLA

COMUNE DI MONGRANDO

PIANO REGOLATORE CIMITERIALE

D.P.R. 10.09.1990 N° 285 - L. 30 Marzo 2001 n. 130
L.R.31 Ottobre 2007 n. 20 - L.R. 3 Agosto 2011 n. 15
e delibera Consiglio Regionale n.61-10542 del 17 marzo 2015.

ELABORATO
PRC.3

PREVISIONE

Planimetrie Generali
Prospetti dei Loculari

Scala 1: 200 - 1:150

TECNICO INCARICATO
ARCH. GIULIO CARTA

IL SINDACO

Giugno 2018 delibera di approvazione n° del

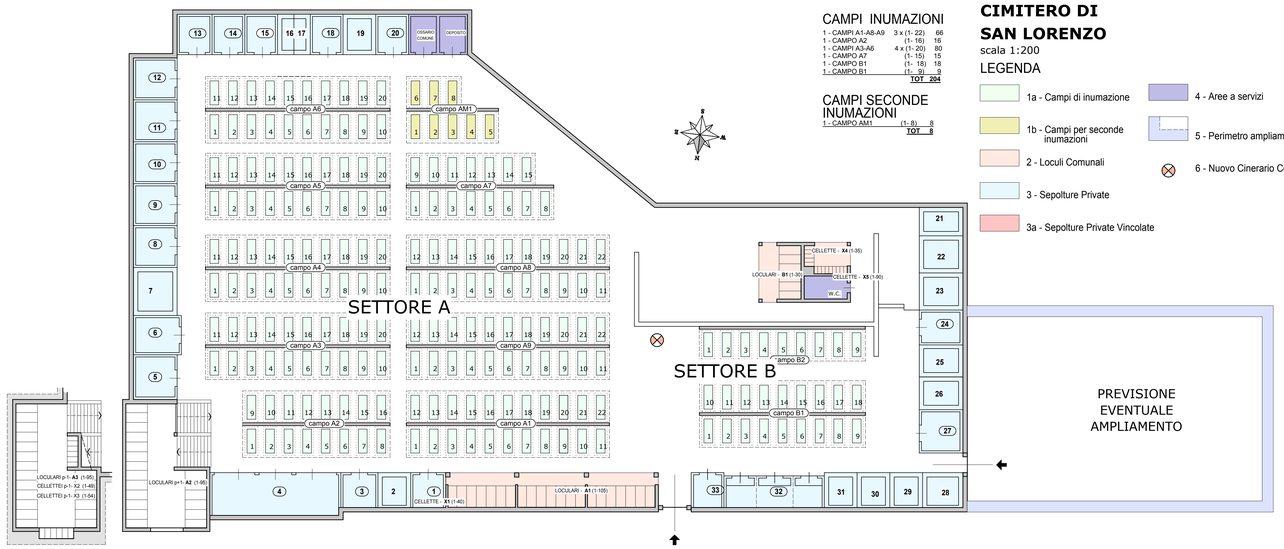

CAMPI INUMAZIONI

1 - CAMPI A1-A8-A9	3 x (1- 22)	66
1 - CAMPO A2	(1- 16)	16
1 - CAMPI A3-A6	4 x (1- 20)	80
1 - CAMPO A7	(1- 15)	15
1 - CAMPO B1	(1- 18)	18
1 - CAMPO B1	(1- 9)	9
	TOT	204

CAMPI SECONDE INUMAZIONI

1 - CAMPO AM1	(1- 8)	8
	TOT	8

CIMITERO DI SAN LORENZO
scala 1:200

LEGENDA

- 1a - Campi di inumazione
- 1b - Campi per seconde inumazioni
- 2 - Loculi Comunali
- 3 - Sepolture Private
- 3a - Sepolture Private Vincolate
- 4 - Aree a servizi
- 5 - Perimetro ampliamenti
- 6 - Nuovo Cinerario Comune



LOCULARI
scala 1:150