






-  PERCORSI PEDONALI A RASO PROTETTI
-  PERCORSI PEDONALI A RASO
-  MARCIAPIEDE RIALZATO
-  PAVIMENTAZIONE TATTILE
-  ATTRAVERSAMENTO PEDONALE
-  TRATTO DI PERCORSI PEDONALI IN PREVISIONE
-  TRATTO DI PERCORSI PEDONALI IN PROGETTO
-  NUMERAZIONE DI RIFERIMENTO A SCHEDE EDIFICI
-  NUMERAZIONE DI RIFERIMENTO A SCHEDE PARCHEGGI
-  PARCHEGGIO RISERVATO
-  SEMAFORO
-  FERMATA TRASPORTO PUBBLICO



REGIONE PIEMONTE PROVINCIA DI BIELLA

COMUNE DI MONGRANDO

**PIANO ELIMINAZIONE
BARRIERE ARCHITETTONICHE**
Legge n° 41/86 - Legge 104/1992

Approvato con Delibera Consiglio Comunale n° 33 del 19.07.2024

PROGETTO DEFINITIVO

AMBITO URBANO DI CERESANE E CURANUOVA

**Tavola 2a - scala 1:2.000
PLANIMETRIA DELLO STATO DI FATTO**

Dot. Arch. GIULIO CARTA Il Sindaco Il Responsabile del procedimento

LUGLIO 2024 Il Segretario